



CITTÀ DI SCAFATI

(Provincia di Salerno)

SETTORE VI - LL.PP. e MANUTENZIONE

TITOLO:
Progetto di piazza in località Trentuno - area attrezzata a verde

LIVELLO DELLA PROGETTAZIONE:
Progetto definitivo

ELABORATO:
Stralci P.S.A.I.

SCALA:
1:5000

IL R.U.P.:
Geom. Antonio SCALA

IL SUPPORTO AL R.U.P.:
Ing. Angelo RAIOLA

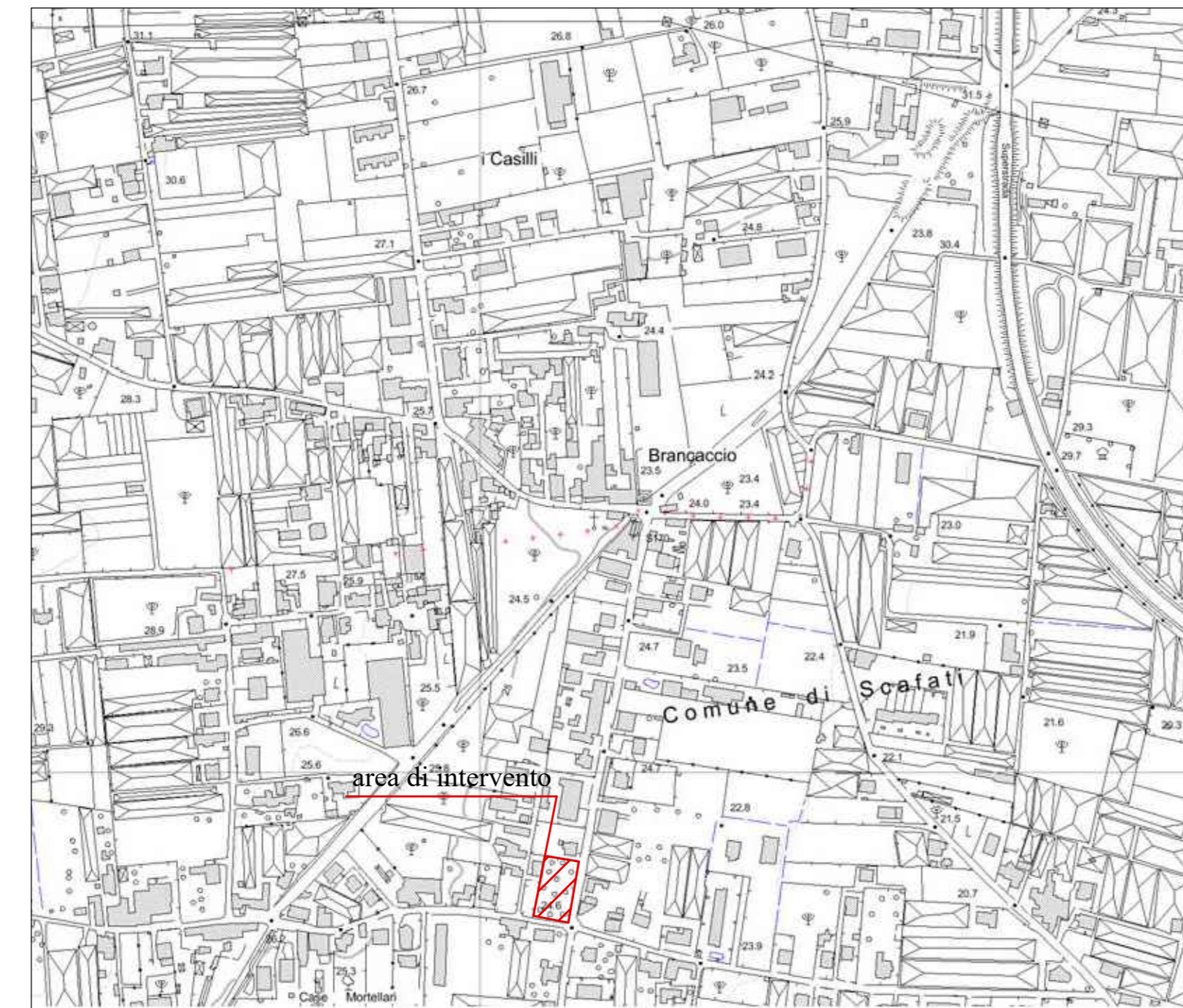
I PROGETTISTI
Arch. Alessandro CARBONE
Ing. Antonio DE RISO

STAZIONE APPALTANTE:
Comune di Scafati
via P. Melchiade - 84018 Scafati
Settore VI - LL.PP. e Manutenzione

REVISIONE / TAVOLA DF-IN06

DATA REVISIONE / DATA TAVOLA Marzo 2023

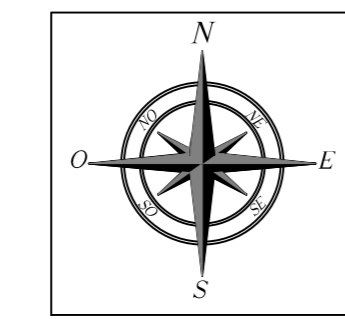
STRALCIO P.S.A.I. - CARTA PERICOLOSITÀ IDRAULICA scala 1:5000



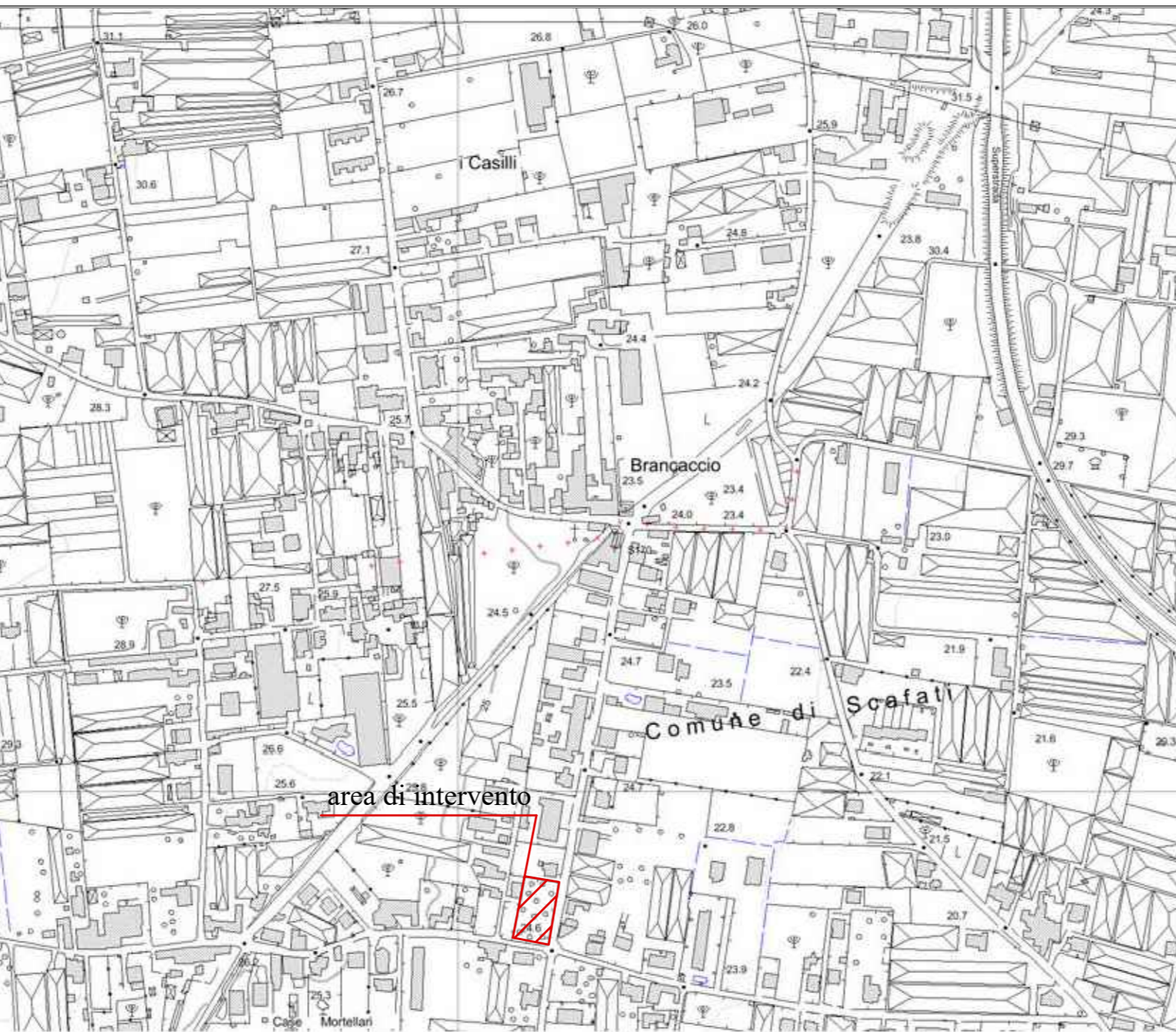
LEGENDA

	Esondazione	Aree di attenzione	Elevato trasporto solido	Falda sub-affiorante Conche endoreiche
P3 - Pericolosità Elevata	[Orange square]	[Cross-hatch pattern]	[Diagonal lines]	
P2 - Pericolosità Media	[Blue square]		[Diagonal lines]	
P1 - Pericolosità Bassa	[Green square]		[Diagonal lines]	[Cross-hatch pattern]

LEGENDA
[Red hatched box] area di intervento



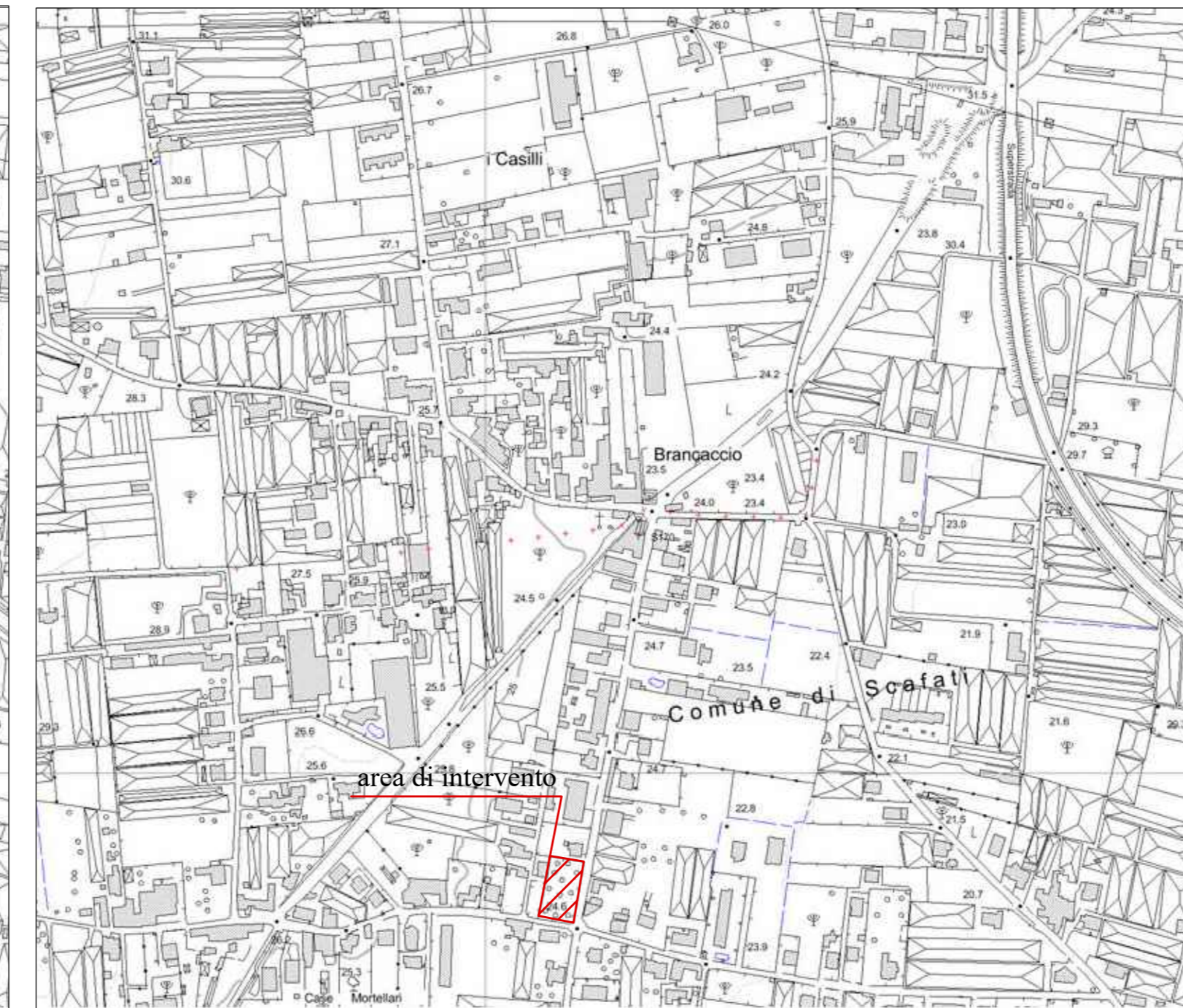
STRALCIO P.S.A.I. - CARTA RISCHIO IDRAULICO scala 1:5000



LEGENDA

[Red square]	R4 - Rischio molto elevato	[Blue line]	Limite di bacino
[Orange square]	R3 - Rischio elevato	[Green line]	Alveo strada
[Green square]	R2 - Rischio medio	[Blue line]	Reticolo idrografico
[Light green square]	R1 - Rischio moderato	[Red line]	Tratto tombato
		[Blue hatched box]	Vasca

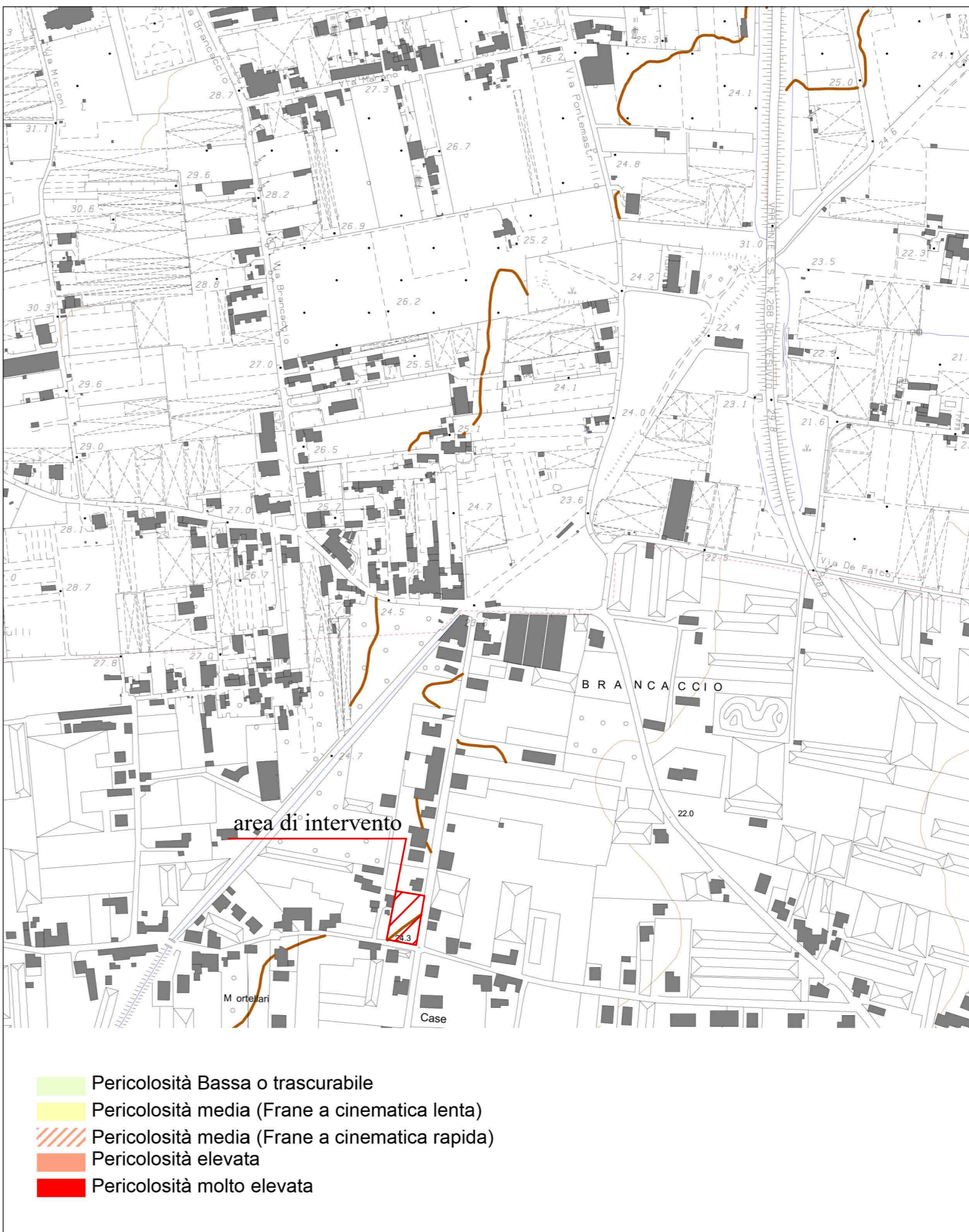
STRALCIO P.S.A.I. - VULNERABILITÀ IDRAULICA scala 1:5000



LEGENDA

[Yellow square]	Vulnerabilità massima (V4)
[Dark red square]	Vulnerabilità alta (V3)
[Red square]	Vulnerabilità media (V2)
[Orange square]	Vulnerabilità bassa (V1)
[Blue line]	Limite di bacino

STRALCIO P.S.A.I. - CARTA PERICOLOSITÀ FRANE scala 1:5000



LEGENDA

[Light green square]	Pericolosità Bassa o trascurabile
[Yellow square]	Pericolosità media (Frane a cinematica lenta)
[Orange square]	Pericolosità media (Frane a cinematica rapida)
[Red square]	Pericolosità elevata
[Dark red square]	Pericolosità molto elevata

STRALCIO P.S.A.I. - CARTA RISCHIO FRANE scala 1:5000



LEGENDA

[Light green square]	Rischio moderato
[Yellow square]	Rischio medio
[Orange square]	Rischio elevato
[Dark orange square]	Rischio elevato potenziale
[Red square]	Rischio molto elevato
[Dark red square]	Rischio molto elevato potenziale